

いつも心に川がある

堀川まちづくりの会 「堀川」×「ひと」×「まち」

第24回

堀川 ラウンドテーブル

令和7年3月27日(木)
桜華会館



会議次第



- ・ 開会の挨拶
- 1 会員の活動報告と今後の活動予定について
- 2 事務局報告
- 3 堀川魅力アップ部会の活動について
- 4 景雲橋上流市有地の活用について
- 5 白鳥地区再整備に関するアンケートについて
- 6 令和7年度の予定について
- 7 令和6年度決算見込み
および令和7年度予算計画について
- 8 その他・意見交換
- ・ 閉会の挨拶

2 事務局報告 (トピック)

堀川納屋橋地区が

都市景観大賞 **優秀賞** (都市空間部門)

受賞!

都市景観大賞は、良好な景観の形成に資する普及啓発活動の一環として、平成3年度より毎年度実施されている表彰制度です。

(主催: 「都市景観の日」実行委員会)



評価ポイント (審査講評より)

- ・歴史的な価値のある建築物である旧加藤商会ビルは、一時広告塔に覆われていたが、景観整備のキーとして見事に再生し、その建築色彩が周辺地区の開発に良好影響を与えている。
- ・核となる市有地内の商業施設は、水辺のフードコートとして、快適な場の創出に成功している。
- ・周辺の各施設も道路側から河川側に表を転換する建築が続いており事業の効果が感じられる。
- ・夜間景観の形成も含めて、総合的に高い質を有している。

同時発表
国土交通本省令和6年10月4日
中部地方整備局

令和6年度 都市景観大賞「優秀賞」受賞のお知らせ

～堀川納屋橋地区（愛知県名古屋市）の取組が優秀賞を受賞～

都市景観大賞（主催：「都市景観の日」実行委員会）は、良好な景観の形成に資する普及啓発活動の一環として、平成3年度より毎年度実施されている表彰制度です。景観に関する優れた地区・活動に対し、「大賞」「優秀賞」等を授与し、更なる取組の契機としていただくとともに、良好な景観の形成が推進されることを目的に、全国に広く紹介しております。

この度、愛知県名古屋市の「堀川納屋橋地区」が【都市空間部門】の優秀賞に選定されました。

この地区は、江戸時代の開削当時から舟運や人々の憩いの空間として名古屋の発展に大きくかかわってきた一方で、戦後の復興に伴う水質悪化や物流輸送手段の変化により一時は賑わいや魅力が低下しましたが、名古屋市は堀川を「うるおいと活気の都市軸」として再びよみがえらせることを目標に、周辺のまちづくりと一体となった総合的な整備を推進しています。

同地区は、歴史的に価値のある建築物を景観整備のキーとして再生したほか、整備した商業施設が水辺に快適な場を創出したことや、河川側を表に転換する周辺施設の建築が続いていること等が、夜間景観の形成を含めて総合的に高い質を有していると評価されました（詳細は別添2参照）。

1. 受賞地区

都市空間部門 優秀賞
堀川納屋橋地区 / 名古屋市

2. 別添資料

別添1：国土交通省記者発表資料
別添2：受賞活動・受賞地区の概要

3. 配布先

中部地方整備局記者クラブ

受賞記念の盾



堀川ギャラリーで展示中

事務局報告 R6 企画展

[令和6年度 企画展 実績]

4月	5月	6月	7月	8月	9月	10月	11月	12月	1月	2月	3月	
		■	■									
		市役所西庁舎地下1階 (6/17~6/28)										
		■										
		なごや水フェスタ展 (6/2・日) 鍋屋上野浄水場										
		■	■									
		西区役所 もーやっこ広場 (6/24~7/5)										
			■									
			イオンモール熱田 (7/22・月)									
						■		■				
		熱田区役所 (10/1~10/31)						熱田図書館 (11/30)				
										■	■	
							都市センター (2/18~3/2)					

堀川文化探索隊 伊藤正博さんによる
ミニ講座を開催していただきました！



事務局報告

R6 企画展

6月2日(日)

なごや水フェスタ2024

- ★鯉城・堀川と生活を考える会
- ★堀川1000人調査隊
- 「みんなもできる！水質調査体験」



6月24日(月)~7月5日(金)

西区役所もーやっこ広場

パネル展

- ・堀川の生い立ち
- ・各エリア見どころ紹介
- ・堀川案内マップ



R6制作 **新パネル**のお披露目！

7月22日(月)

イオンモール熱田

- ★堀川まちネット
- 堀川の生き物展示
- 大根鉄砲工作・射的コーナー
- ★なごや建設事業サービス財団
- エコバッグ塗り絵コーナー
- ★名古屋市河川計画課
- 水質調査体験コーナー 堀川PRパネル



事務局報告 R6 企画展

11月30日(土)

熱田図書館 土曜の朝学(ミニ講座)

★堀川文化探索隊 講演

【名古屋の暮らしと産業を支えた、
熱田湊・堀川・名古屋港】



2月18日(火)~3月2日(日)

都市センター 11階 まちづくり広場

パネル展

- ・堀川の生い立ち
- ・各エリア見どころ紹介
- ・堀川案内マップ



事務局報告

R6 小学校学習支援

10月15日(火)

【学校】

栄小学校

【協力団体】

鯨城堀川と生活を考える会

【内容】

堀川の水の水質調査



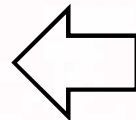


実際の堀川の水で、透視度、簡易テスト(CODパックテスト)による水の汚れ具合や塩分濃度などを調べました。
みんな興味深々な面持ちでした!

事務局報告 R6 広報紙等

・ワカリホVol.15 発行!

「堀川ナビ!を片手に歩いてみた」
中流～下流の見どころマップ

★Vol.14上流～中流編に続き作成



・堀川ナビ! 探索マップ 発行!

黒川・名城エリア編

(まち歩き用ガイドマップ)

★四間道・納屋橋編に続き作成



事務局報告 R6 広報紙等


新たな取り組みとして、
堀川沿川のホテルへの配架を依頼！

『堀川ナビ！探索マップ』（四間道・納屋橋編）⇒

配架依頼済みのホテル
(令和7年12月末現在)

ホテル名	配布部数
ホテルJALシティ 名古屋錦	100
名古屋ビーズホテル	100
名古屋ニューローレンホテル	200
コートヤード バイ マリオット名古屋	100
DELstyle名古屋納屋橋	100
ジャストインプレミアム 名古屋駅	500
クラウンホテル	100

観光客を堀川へ
誘導！



事例:クラウンホテルの観光情報コーナー

今後も順次 配架依頼を予定！

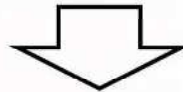


案内看板(堀川七橋)

船から見る(川側)看板 + 散策時に見る(陸側)看板 現在地がわかる!

五条橋、伝馬橋※、古渡橋 → **令和7年3月 設置完了!**

※伝馬橋は敷地の都合上、船から見る看板のみ



設置済み箇所 ①五条橋 ②伝馬橋 ③日置橋 ④古渡橋 ⑤尾頭橋

その他の箇所

中橋 …護岸工事のため延期 護岸工事後の設置にむけて調整中

納屋橋 …既存の看板や橋名板により案内が充実…設置を見送り

事務局報告 令和6年度実施報告

①魅力発信動画の制作

【全体編】および7エリアのPR動画を制作！

A:見どころ紹介
B:歴史文化等紹介

対象区域	A	B	A英語版	B英語版
全体編	○	○	○	○
黒川エリア編	○	○		
名古屋城エリア編	○	○		
四間道エリア編	○	○		
納屋橋エリア編	○	○		
松重エリア編	○	○		
熱田エリア編	○※	○		
堀川口(港)エリア編	○	○		
小計	8点	8点	1点	1点
合計	18点			



動画の発信方法(案)

- ・動画共有サイト(Youtubeなど)
- ・ポータルサイト掲載
- ・堀川ギャラリーや企画展、市の各種PRイベントなどで放映
- ・区役所等公共施設、教育施設、観光施設での放映(要調整)

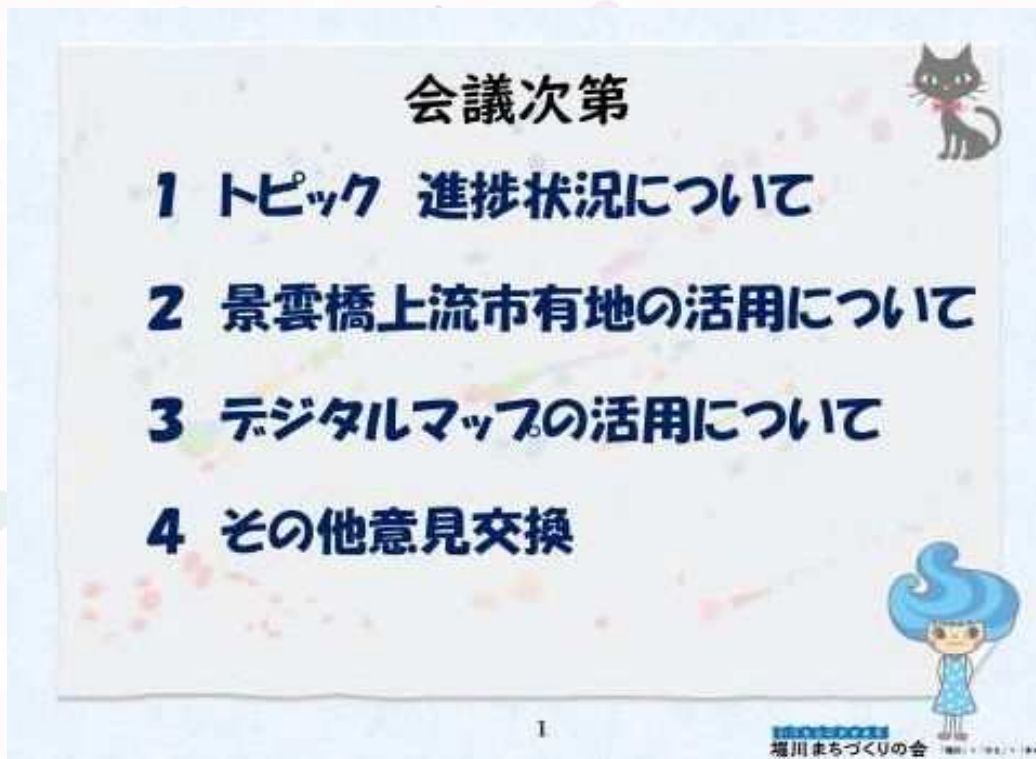
積極的に活用
していきましょう!



3 堀川魅力アップ部会の活動について

第8回会議

令和7年1月23日（木） 名古屋都市センター 会議室



今回も活発な意見が
交わされました！

景雲橋上流市有地の活用について



景雲橋付近の護岸整備に向けて、令和6年9月18日 現場見学会を開催！

四景雲橋上流左岸（北東側）旧物揚げ場



景雲橋上流市有地の活用について



参加者コメント紹介

堀川文化探索隊 伊藤氏



荷揚げ風景の写真

荷揚げ風景を見ると、北寄りにある排水口が、改築されているかもしれませんが現在も同じ位置にあるようです。
荷上場は全面に石が張ってありますが丸石ですね。

護岸は、2枚の写真共に、今より大部低く切り石積みのように見え、一部は崩壊しています。
皆さんが注目した階段は写っていないですね。
この写真より後に造られたものと考えられます。
昭和初期に堀川は大改修をしているので、あるいはその時のものかもしれません。



大正2年の旧景雲橋竣工時の写真

景雲橋竣工時の写真では、やはり石が張ってありますが、土管の右に丸石が多数転がっています。
ここで使う石なのか、あるいは当時は一般住宅などで丸石で石垣を築いたり、住宅の基礎に使ったりしていたので、木曾川から運んできたのを陸揚げして置いてあるのかもしれません。

景雲橋上流市有地の活用について



参加者コメント紹介

堀川文化探索隊 伊藤氏



丸石

現地にあった4個の少し大きめの石は、住宅用などに運んできた石を一部残すことはないのか、かつての敷石だった可能性が高いと考えられます。道路際に積み上げてあった四角い切石は、多分昔の市電の敷石を廃線時にもらって一部に転用したものと考えられます（御用水跡街園の敷石は市電のものです）。




四角い切石



水上からの見え方

景雲橋物揚げ場



20240521 名城大学地域計画演習「名古屋の水辺空間のリ・デザイン」

水辺とまちの入口ACT ImuraMisato



景雲橋上流市有地の活用について

整備に向けたワーキンググループの設置

(事務局案)

名古屋市による護岸整備(親水広場整備)手法について、
検討・要望を行うための、“ワーキンググループ”を
堀川まちづくりの下部組織として設置
(議題として諮り、会員の承認を経て設置)

- ・令和7年度
勉強会 意見・アイデア出しなど
- ・令和8年度以降
意見交換

【参考】

堀川まちづくりの会規約

第6条の4

会長は必要に応じ、オブザーバーを招集することができる。

第7条

会員は連携を目指す取り組みについて、協働事業を希望する企画を提案し、賛同者を募り、堀川ラウンドテーブルとは別に部会を設置することができる。

第8回堀川魅力アップ部会での主な意見等(景雲橋)

- ①堀川と名古屋城は一体であり、文化財として名古屋城に関係が深い場所としてアピールするなど、文化財としての意識を持って考えることが必要。
- ②景雲橋物揚げ場の写真からわかるように、護岸の様子も左右で異なり、積まれた時代的背景がわかる。整備では、そういうものを残してもらえるとよい。
- ③景雲橋の辺りを、歴史資料館など学習拠点的な場所にできると良いと思う。
- ④お堀跡は久屋エリアと堀川をつなぐことができる。立地をうまく活用したらよいと思う。
- ⑤あの場所が瀬戸電の終点ということ、若い人は知らない。昭和の遺構といえるものなので、堀川と一体化できればおもしろいと思う。

デジタルマップの活用について

位置情報連携方法(Googleマップアプリ)



堀川ナビ！ページ上で
拡大マークをタップ👉



Googleマップアプリが起動



スマホの位置情報ON!

デジタルマップの活用について

Googleマイマップ での見どころスポット紹介



スポットの紹介



写真も表示可能



マップ上に表示
する凡例 (レイヤ)
の選択画面



マップ凡例全体

→ **マップを改良し有効活用!**

4 景雲橋上流市有地の活用について

整備に向けたワーキンググループの設置

(事務局案)

名古屋市による護岸整備(親水広場整備)手法について、
検討・要望を行うための、“**ワーキンググループ**”を
堀川まちづくりの下部組織として設置
(議題として諮り、会員の承認を経て設置)

- ・令和7年度
勉強会 意見・アイデア出しなど
- ・令和8年度以降
意見交換

【参考】

堀川まちづくりの会規約

第6条の4

会長は必要に応じ、オブザーバーを招集することができる。

第7条

会員は連携を目指す取り組みについて、協働事業を希望する企画を提案し、賛同者を募り、堀川ラウンドテーブルとは別に部会を設置することができる。

5 白鳥地区再整備に関するアンケートについて

名古屋国際会議場の改修と併せて、隣接する白鳥公園と堀川白鳥フロムナードのリニューアルを検討

⇒ 地域のニーズを把握するため
アンケート調査を実施中

★公園と白鳥フロムナードの
利用目的や整備に関する
意見など計8項目

★水辺のアクティビティや
舟運についての項目も用意

★公園への掲示や近隣への配布

★小・中学校の児童・生徒向けにチラシを
作成、配布して協力を依頼



概略スケジュール (R9.4 国際会議場リニューアルオープン予定)

R7 親水歩道整備工事(川側)、遊歩道(公園側)詳細設計

R8 乗船場、水上アクティビティエリア整備工事

6 令和7年度の予定について

主なイベントの予定等

・なごや春の堀川クルーズ

2025年3月22日(土)～6月1日(日)

名古屋城前～納屋橋 (五条橋乗船場就航!)

企画便 宮の渡し乗船場発着の「お花見クルーズ」もあり

・堀川フラワーフェスティバル2025

4/25(金)～5/24(土)

・グリーン堀川 春の一斉大そうじ

2025年4月19日(土)

・北区 北清水親水広場周辺

・熱田区 宮の渡し公園周辺

令和7年度の予定について

[令和7年度 企画展 実施予定]

4月	5月	6月	7月	8月	9月	10月	11月	12月	1月	2月	3月
	時期等調整中	愛知淑徳大学校内展示(新入学生へのPR)									
		市役所西庁舎地下1階(5月)									
			なごや水フェスタ(6/1・日) 鍋屋上野浄水場								
			西区役所 もーやっこ広場(6/16~7/4)								
				イオンモール熱田(8月)							
	熱田区役所(10/1~10/31)							熱田図書館(11月頃)			
						都市センター(2月~3月頃)					



令和**7**年度の予定について

案内看板の設置

名城エリア～黒川エリアにおける見どころ等への看板設置を検討中

ポータルサイト「堀川ナビ！」改良

- ・魅力発信動画を掲載
動画掲載に合わせ、より見やすい、伝わりやすいよう改良
- ・英語版ページの作成
- ・デジタルマップ(Googleマイマップ機能)の充実化
- ・広報紙等の電子データの掲載

広報紙等

ワカリホVol.16、まちあるきマップ(下流編・仮)

Welcome to
Horikawa river!



令和7年度の予定について その他

★他主体と連携した情報発信

- ・ポータルサイト「堀川ナビ」を活用し、堀川に関連する様々なイベント、取り組みの情報発信を強化
他サイトへの掲載・リンク依頼（名古屋城など）
他主体の現地案内看板への堀川情報の掲載依頼（名古屋城など）
- ・幅広いイベントでのパンフレット配布・活用
（例：環境テニスイベントでの配布）
- ・堀川パンフレット、ガイドマップなどの沿川観光施設
（ホテル等）への配布
- ・堀川に関連する情報の共有化・有効活用

★堀川への来訪を促す仕組みづくりの検討

★動画コンテンツの検討（イベント等の紹介、道案内動画など）